

MAPA SYTUACYJNO WYSOKOŚCIOWA do celów projektowych

Skala 1:500

Opracowano na podstawie mapy zasadniczej gm. Andrespol, sekcja nr 122.224.212 oraz pomiaru uzupełniającego z m-cia kwietnia 2008 roku.







Woj. łódzkie
pow. łódzki wsch.
gm. Andrespol
ob. ANDRESPOL
ul. Niska

Wykonał:
USŁUGI GEODEZYJNE
Paweł Woźny

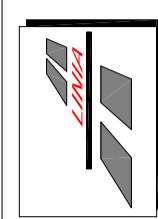
Kierownik robót:
inż. Zdzisław Woźny
Upr. geod. nr 1301

L. ks. rob. 2359-55/08 Łódź dn 05.05.2008

LEGENDA

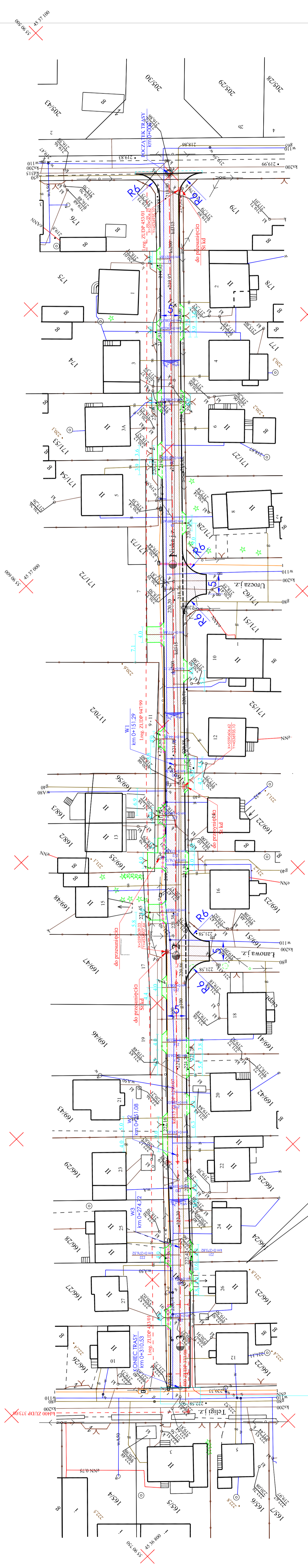
-  proj. nawierzchnia ulicy
-  proj. zjazdy indywidualne
-  proj. krawężnik uliczny 15x30
-  obniżenie krawężnika na zjeździe
-  proj. obrzeże chodnikowe 8x30
-  proj. rury ostonowe na kablach TP

Mapę zaewidencjonowano pod numerem 1709/08 dnia 07.05.2008r.



FIRMA PROJEKTOWO-WYKONAWCZA
LINIA
ul. Piaskowa 39, 95-070 Aleksandrów Łódzki
tel. 663-746-420, e-mail: linia1@onet.eu

Temat projektu	Przebudowa ulicy Niskiej w Andrespolu		
Inwestor	Gmina Andrespol ul. Rokicińska 126, 95-020 Andrespol	data :	czerwiec 2008
Nazwa rysunku	Plan sytuacyjny	nr rysunku :	2
Faza	Projekt budowlano - wykonawczy	skala :	1:500
projektowała	mgr inż. Anna Anarzejczak upr. bud. 440/84/87		
asystent projektanta	Jakub Jorńca		



Skrzyżowanie z ulicą Teligi objęte oddzielnym opracowaniem

